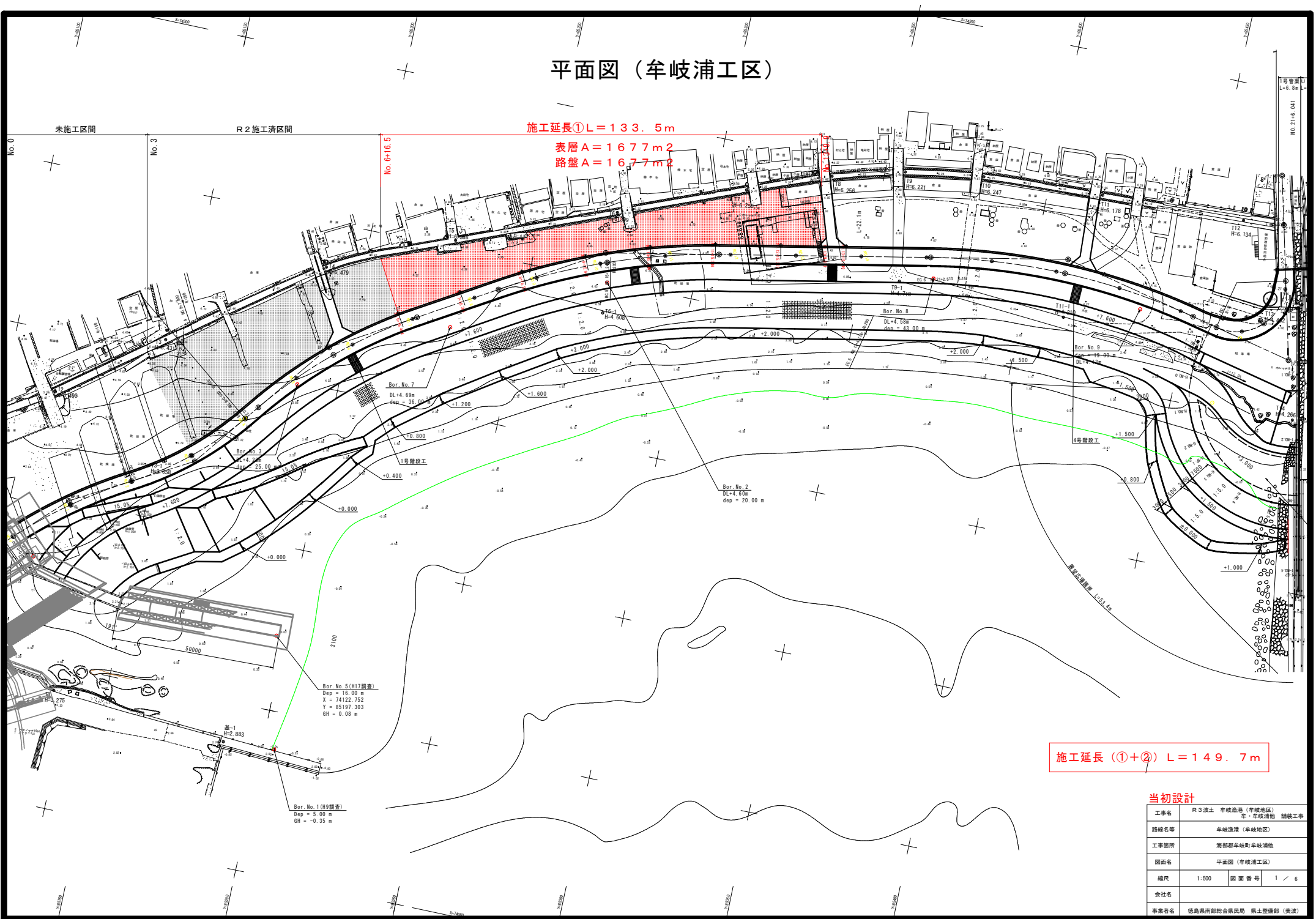
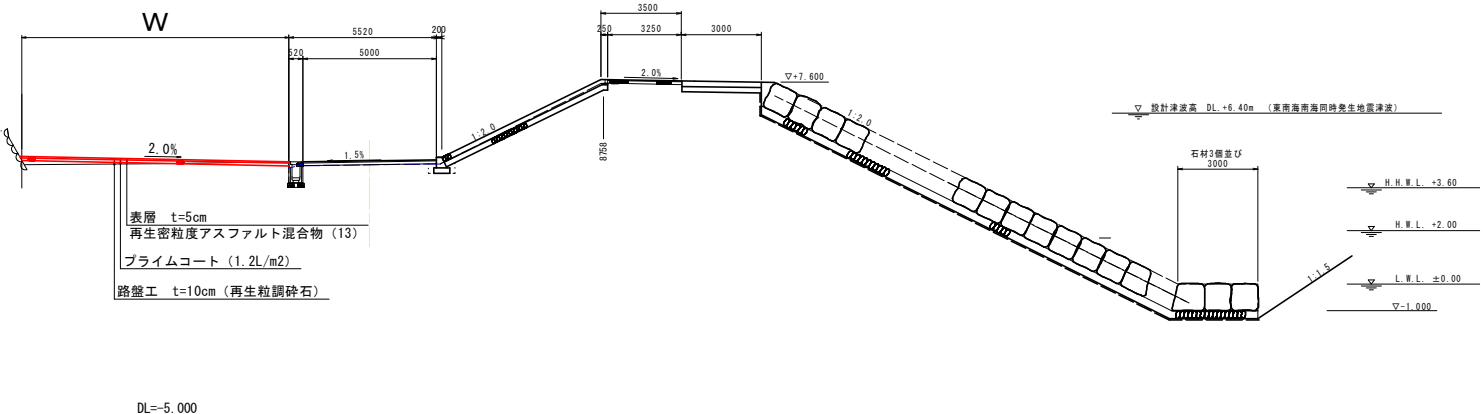


# 平面図 (牟岐浦工区)



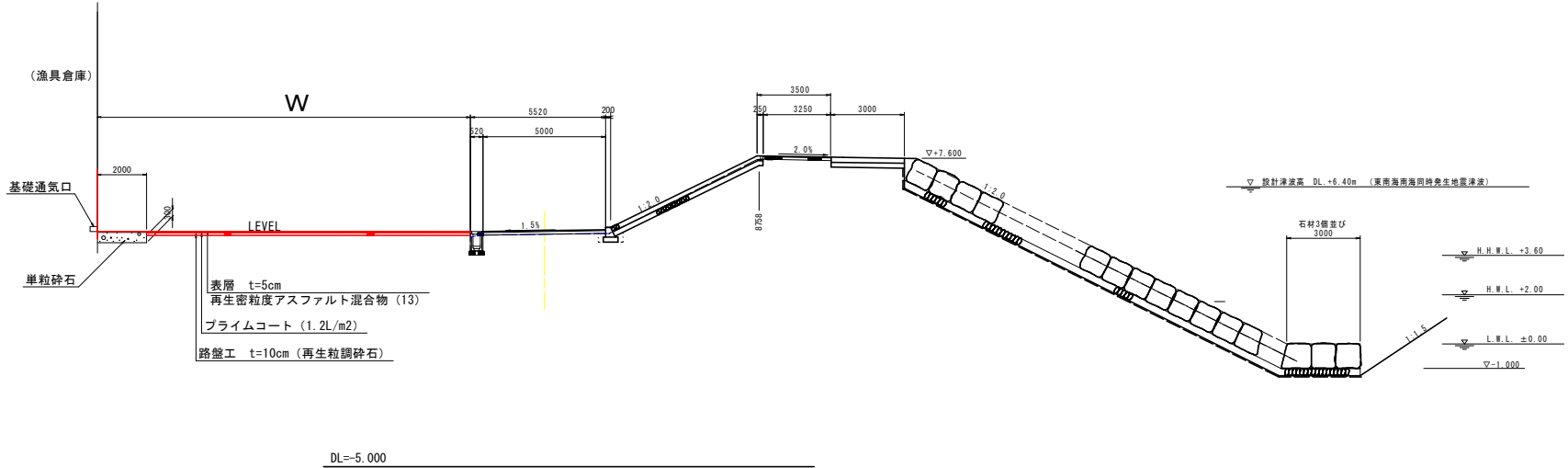
# 標準断面図 1 (牟岐浦工区) S=1:100



工事名	R3 波土 牟岐漁港 (牟岐地区)		
路線名等	牟岐漁港 (牟岐地区)		
工事箇所	海部郡牟岐町牟岐浦池		
図面名	標準断面図 1 (牟岐浦工区)		
縮尺	1:100	図面番号	2 / 6
会社名			
事業者名	徳島県南総合県民局 県土整備部 (美波)		

標準断面図 2 (牟岐浦工区)  $S=1:100$

※No. 13付近 漁具倉庫部



工事名	R3 波土 牟岐漁港 (牟岐地区) 牟岐地区 舗装工事
路線名等	牟岐漁港 (牟岐地区)
工事箇所	海部郡牟岐町牟岐浦池
図面名	標準断面図 2 (牟岐浦工区)
縮尺	1:100 図面番号 3 / 6
会社名	
事業者名	徳島県南部総合市民局 県土整備部 (美波)

# 平面図 (中村工区)

点名	X座標	Y座標
BP	73834.840	85035.969
NO.1	73841.779	85043.170
NO.2	73848.718	85050.370
NO.3	73855.657	85057.570
NO.4	73862.596	85064.770
NO.5	73869.535	85071.970
NO.6	73876.474	85079.170
NO.7	73883.413	85086.370
NO.8	73890.352	85093.570
NO.9	73897.291	85100.770
NO.9+7.0	73922.237	85058.500
NO.9+9.0	73926.947	85057.383
EP	73936.072	85051.242

点名	DL	備考
S3M-4	4.515	既設水準点
K8M	2.619	新設
4M39	2.615	
4M40	2.615	
4M41	2.615	
4M42	2.621	
4M43	2.588	
4M44	3.284	

点名	X	Y
10440:4M40	74007.698	85128.654
10441:4M41	73946.237	85115.051
10442:4M42	73918.852	85079.805
10443:4M43	73866.985	85083.824
10444:4M44	73823.403	85118.509
10100:T-1	73829.705	85054.885
10200:T-2	73883.449	85040.643
10300:T-3	73923.652	85054.935
10400:T-4	73946.738	85076.816
10500:T-5	73961.646	85097.799
10600:T-6	73975.996	85119.117

(既設暗渠排水管 φ300)

No.2  
 路盤 A = 418 m<sup>2</sup>  
 表層 A = 418 m<sup>2</sup>  
 施工延長② L = 16.2 m  
 No.3+6.2

施工延長 (①+②) L = 149.7 m

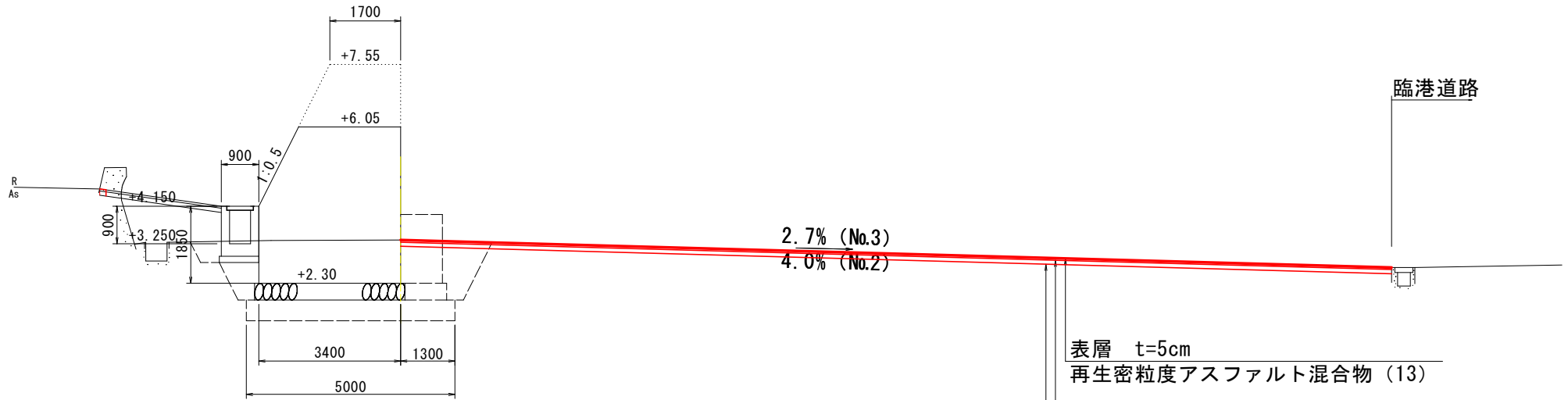
工事名	R3 渡土 車岐港 (車岐地区) 舗装工事
路線名等	車岐港 (車岐地区)
工事箇所	海部郡車岐町車岐港池
図面名	平面図 (中村工区)
縮尺	1:500 図面番号 4 / 6
会社名	
事業者名	徳島県南総合民局 県土整備部 (美波)

標準断面図 (中村工区) S=1:50

NO. 3 (NO. 3+1. 7)

GH=3. 338

FH=



表層 t=5cm  
再生密粒度アスファルト混合物 (13)

プライムコート (1. 2L/m<sup>2</sup>)

路盤工 t=10cm (再生粒調碎石)


工事名	R 3 渡土 牟岐漁港 (牟岐地区) 舗装工事		
路線名等	牟岐漁港 (牟岐地区)		
工事箇所	海部郡牟岐町牟岐浦池		
図面名	標準断面図 (中村工区)		
縮尺	1:50	図面番号	5 / 6
会社名			
事業者名	徳島県南部総合振興局 県土整備部 (美波)		

# 構造物撤去工 $S=1:100$

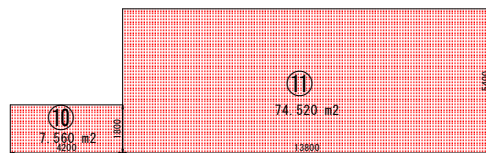
数量総括表

工種・種別	細別	算式	単位	数量	摘要
コンクリート取壊し	①～⑤	$173.5m^2 \times 0.1m$	m <sup>3</sup>	17.4	(環境)
コンクリート取壊し	⑥～⑨	$82.1m^2 \times 0.1m$	m <sup>3</sup>	8.2	(漁具)
舗装版破砕	A	$121.5m^2 \times 0.05m$	m <sup>3</sup>	6.1	(漁具)

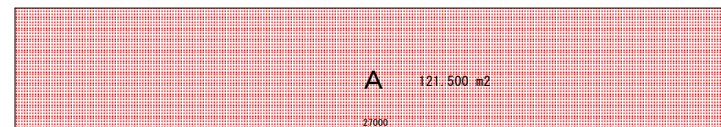
## コンクリート取壊し (環境①～⑤)



## コンクリート取壊し (漁具⑩～⑪)



## 舗装版破砕 (漁具A)



工事名	R3 渡土 牟岐漁港 (牟岐地区) 舗装工事		
路線名等	牟岐漁港 (牟岐地区)		
工事箇所	海部郡牟岐町牟岐浦池		
図面名	構造物撤去工		
縮尺	1:100	図面番号	6 / 6
会社名			
事業者名	徳島県南総総合市民局 県土整備部 (美波)		